ATLAS

POUR SERVIR AU VOYAGE

DANS

L'EMPIRE OTHOMAN,

L'ÉGYPTE ET LA PERSE.

ATLAS

POUR SERVIR AU VOYAGE

DANS

L'EMPIRE OTHOMAN,

L'ÉGYPTE ET LA PERSE,

FAIT PAR ORDRE DU GOUVERNEMENT, PENDANT LES SIX PREMIÈRES ANNÉES DE LA RÉPUBLIQUE;

PAR G. A. OLIVIER,

Docteur en Médecine, membre de l'Institut national, de la Société d'Agriculture du département de la Seine, des Sociétés philomatique et d'Histoire naturelle de Paris; associé correspondant de la Société d'émulation du Var, de la Société linnéenne de Londres, etc. etc.

DEUXIÈME LIVRAISON.

A PARIS,

CHEZ H. AGASSE, IMPRIMEUR-LIBRAIRE, RUE DES POITEVINS, N°. 18.

AN XII.

21215

WELLCOME
HISTORICAL
MEDICAL
LIBRARY

EXPLICATION DES PLANCHES.

DEUXIÈME LIVRAISON.

☞ Nous donnons ici la planche 9, représentant UN CIMETIÈRE TURC, qui n'a pas pu être publiée avec la première livraison. Lorsque l'Atlas sera terminé et qu'on voudra le faire relier, il faudra avoir soin de placer cette planche 9 entre les planches 8 et 10. (*Voyez* l'explication des planches de la première livraison de l'Atlas.)

(VOYAGE EN ÉGYPTE ET EN SYRIE.)

PLANCHE 18. CARTE DE LA BASSE ÉGYPTE, depuis la mer jusqu'au Fayoum.

Elle a été faite d'après mes observations et celles publiées par les généraux Reynier et Andréossy.

Pl. 19. PLAN DE LA CÔTE D'ÉGYPTE, depuis le Marabou jusqu'à la rade d'Aboukir.

Pl. 20. PLAN DU PORT DE LÉRO, île de la mer Égée, avec la ville et le château.

Pl. 21. PLAN DU PORT DE PARTHÉNI, au nord de l'île de Léro, et d'une partie de l'ILE ARCHANGE.

Pl. 22. CARTE DE LA SYRIE, DE LA MÉSOPOTAMIE, et d'une partie de LA PERSE.

Elle a été faite d'après mes observations et celles publiées par Niébuhr et Beauchamp.

Pl. 23. PLAN DE SEYDE, anciennement SIDON.

On y voit les traces de l'ancien port, et l'île qui forme aujourd'hui le mouillage.

Pl. 24. PLAN DE SOUR, anciennement TYR.

Ce plan comprend la presqu'île de Tyr et ses deux rades, le rocher de Machouka, où fut Palætyr, et l'aqueduc qui y conduisait l'eau des sources.

Pl. 25. DANSE ÉGYPTIENNE au bord occidental du Nil.

On voit près du rivage un grand nombre de germes, les voiles ployées. La plupart des capitaines, assis en rond, fument et prennent du café. A côté d'eux sont assis deux voyageurs

français. Plus loin, on voit deux derviches avec leurs domestiques. A quelque distance des capitaines, les matelots exécutent une danse guerrière et une danse lascive. On voit dans le lointain quelques palmiers.

Pl. 26. Femme du Caire et femme d'Alep, en grande parure.

Pl. 27. Femmes de Bagdad, l'une en négligé, l'autre en grande parure.

Pl. 28, *fig.* 1. Gerboise d'Égypte, de grandeur naturelle, nommée *Gerbil. Dipus gerbillus*. A. Partie antérieure de la tête, un peu grossie. B. Pied de devant, grossi. C. Pied de derrière, grossi.

Fig. 2. Aspalax ou Taupe aveugle des Anciens, de grandeur naturelle. B. Tête vue en devant.

Pl. 29. Lézards.

Fig. 1. Scinque rayé, *Scincus vittatus;* d'Égypte.

Fig. 2. Agame agile, *Agama agilis;* des environs de Bagdad.

Fig. 3. Agame rude, *Agama ruderata;* des environs de Bagdad, de la Mésopotamie, du nord de l'Arabie et de la Perse.

Pl. 30, *fig.* 1. Crabe cavalier, *Cancer hippeus;* d'Égypte et de Syrie.

Fig. 2. Crabe de rivière, *Cancer potamios;* des rivières et ruisseaux de l'Archipel, de la Syrie, de la Mésopotamie et de la Perse.

Pl. 31, *fig.* 1. Ampullaire ovale, *Ampullaria ovata;* du lac Maréotis.

Fig. 2, A, B. Cyclostome carénée, *Cyclostoma carinata;* des canaux d'Égypte.

Fig. 3. Mélanie à côtes, *Melania costata;* de l'Oronte.

Fig. 4, A, B. Hélice raboteuse, *Helix cariosa;* des environs de Barut.

Fig. 5, A, B. Hélice crénelée, *Helix crenulata;* des environs d'Alexandrie.

Fig. 6. Cyclostome bulimoïde, *Cyclostoma bulimoides;* du canal d'Alexandrie.

Fig. 7. Mélanoïde fasciolée, *Melanoides fasciolata;* du canal d'Alexandrie.

Fig. 8. A, B. Hélice tachetée, *Helix guttata;* des environs d'Orfa.

Fig. 9, A, B. Cyclostome unicolor, *Cyclostoma unicolor;* du canal d'Alexandrie.

Fig. 10, A, B. Bulime à grande lèvre, *Bulimus labrosus;* des environs de Barut.

Pl. 32. Chêne du Liban, *Quercus Libani;* des montagnes de la Syrie.

Pl. 33, *fig.* 1, A, B, C, D, E. Ossemens de Musaraigne, trouvés parmi les momies d'Ibis.

Fig. 2. Os d'un Rat, trouvé parmi des ossemens de Musaraigne.

Fig. 3, A, B. Papillon Augusta. *Pap. Dan. Cand. Augusta.*

Fig. 4, A, B. Papillon Fausta. *Pap. D. C. Fausta.*

Trouvés l'un et l'autre, en automne, sur la côte de Syrie.

Fig. 5. Plaque de plomb, avec une inscription grecque, trouvée à Barut.

Fig. 6. Amulette cylindrique, en jaspe sanguin, achetée à Orfa.

Fig. 7. Amulette cylindrique, en serpentine, achetée à Orfa.

Pl. 9.

A. Caraffe Del.t Pierron Sculp.t

CIMÉTIÈRE TURC.

Deseve direxit.

Gravé par B. Tardieu, rue St. Jacques vis-à-vis celle des Mathurins

Deseve direx.

PLAN
DE LA
CÔTE D'EGYPTE
depuis *LE MARABOU*
jusqu'à *ABOUKIR*.

Echelle de 9 lignes pour 1000 Toises

Echelle d'un Myriamètre.

1 2 3 4 5 6 7 8 9 10 Kylomètres.

Deseve direx.

B. Tardieu Sculp.

Plan du Port de Léro.

Echelle de 300 Toises de France.
50 100 200 300

Stades Olympiques.
5 10 20 30

Stades Pythiques. Deseve dire
5 10 20 30

Plan du Port Parthéni *au Nord de l'Isle de Léro.*

Echelle de 2000 Toises de France.
500 1000 1500 2000

Stades Olympiques.
50 100 150

Stades Pythiques. Deseve direx
50 100 150

CARTE
DE LA
SYRIE, DE LA MÉSOPOTAMIE
ET D'UNE PARTIE
DE LA PERSE.
Pour le Voyage d'OLIVIER
Membre de l'Institut National de FRANCE.
Lieues communes de France de 25 au Degré.
Lieues Marines de 20 au Degré.
Myriamètres.
ARMÉNIE
MER MÉDITERRANÉE
SYRIE
MÉSOPOTAMIE
ARABIE DÉSERTE
CURDISTAN
EMPIRE DE PERSE
IRAC-AGEMI
LAURESTAN
CHUSISTAN
FARSISTAN
MER CASPIENNE
MAZANDERAN
ADER-BIDJAN
GOLFE PERSIQUE
PALESTINE
B. Tardieu Sculp.

Plan de Seyde Anciennement Sidon.

Pl. 23

Echelle de 200 Toises de France.

50 100 200

Stades Olympiques.

5 10 20

Stades Pythiques. Deseve direx

5 10 20

Plan de Sour Anciennement Tyr.

DANSE EGYPTIENNE AU BORD DU NIL.

Desenne direxit.

J.B. Meunier Del.

Deseve direxit.

Pierron Sculp.

FEMME DU CAIRE.

FEMME D'ALEP.

J.B. Meunier Del.t Deseve direxit. Pierron Sculp.t

FEMMES DE BAGDAD.

Fig. 1.

Fig. 2.

Meunier del. *Deseve direx.*

GERBOISE et ASPALAX.

Fig. 2.

Fig. 3.

Fig. 1.

Meunier del. Deseve direx.

LÉZARDS d'Egypte et de Babylonie.

Fig . 1 .

Fig . 2 .

Meunier del. *Deseve direx.*

1. CRABE CHEVALIER 2. CRABE DE RIVIERE.

Fig. 4. A.

Fig. 1.

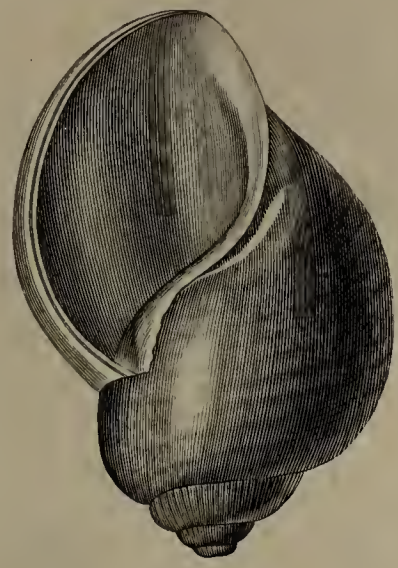

Fig. 4. B.

Fig. 5. A.

Fig. 5. B.

Fig. 6.

Fig. 7.

A

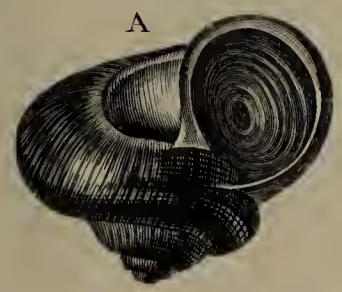

Fig. 8. A.

Fig. 2.

B



Fig. 8. B.

Fig. 9. A.

Fig. 9. B.

Fig. 10. A.

Fig. 3.

Fig. 10. B.

Meunier del. Desvoe direx.

COQUILLES TERRESTRES ET FLUVIATILES.

Meunier del. *Deseve direx.*

CHÊNE du Liban. QUERCUS Libani.

E

D

C

Fig. 1.

A

B

Fig. 2.

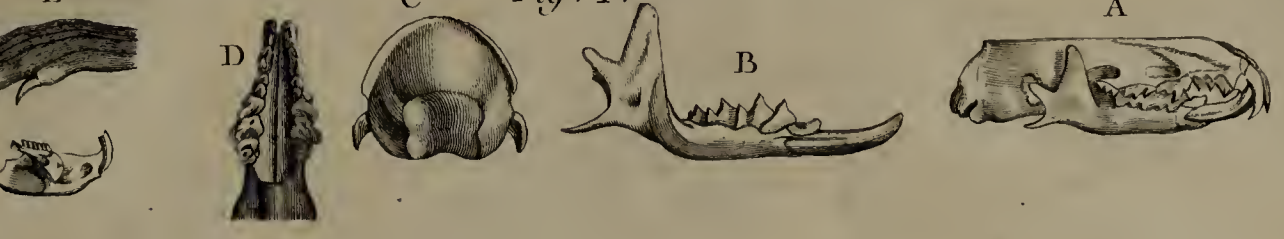

A

Fig. 3.

B

A

Fig. 4

B

Fig. 5.

Fig. 6.

Fig. 7.

Meunier del.

Desene direx.